
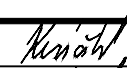
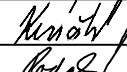
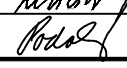




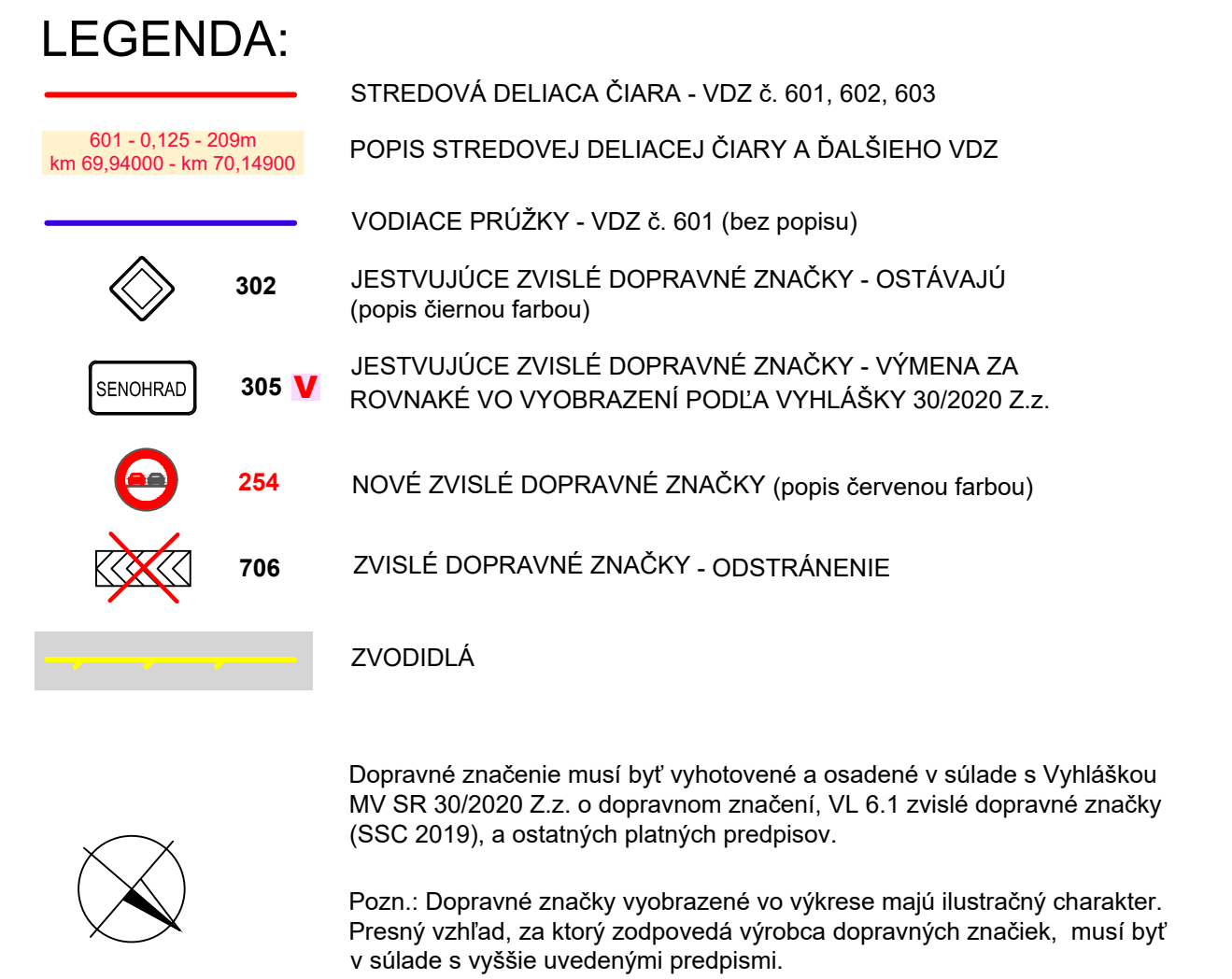
SÚHRANNÝ SYSTÉM S-JTSK v realizácii JTSK VÝŠKOVÝ SYSTÉM BALŤ PO VÝRODMANÍ					
Zodpovedný projektant		Ing. Zuzana Podolcová			
GENERÁLNY PROJEKTANT					
Základové číslo		1915			


Zodpovedný projektant objektu		Ing. Soňa Keráliková			
Navrhov - vypracoval		Ing. Soňa Keráliková			
Kontroloval		Ing. Zuzana Podolcová			
Kraj	Banskobystrický	Oblasť	Zvolen		
Investor - stavebník	Banskobystrický samosprávny kraj Nám. SNP 23 974 01 Banská Bystrica				
Štátna	Rekonštrukcia ciest a mostov III/526 Devičie - Senohrad a II/527 Dobrá Níva - Senohrad II. etapa - úseky v rámci okresu Zvolen				
Název SO	SO ZV-527.02 Cesta II/526 v km 75,454 - 85,566 - dopravné značenie trvalé				
Název prílohy	Situácia - km 80,800 - 82,600				


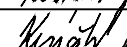
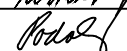
	
Trnávská 27, 831 04, BRATISLAVA	


	
Trnávská 27, 831 04, BRATISLAVA	


Stupeň - účel	DŠPRS
Záväznosť čísla	1915
Dátum	10/2020
Počet A4	5 A4
Mierka	1:2000
Číslo SO	ZV-527.02
Súprava	
Príloha	2.4



Zodpovedný projektant Ing. Zuzana Podolcová		
GENERÁLNY PROJEKTANT		
Základové číslo		1915

Zodpovedný projektant objektu Ing. Soňa Keráliková		
Navrhov - vypracoval: Ing. Soňa Keráliková		
Kontroloval: Ing. Zuzana Podolcová		
Kraj	Banskobystrický	Oblasť
		Zvolen
Investor - stavebník	Banskobystrický samosprávny kraj Nám. SNP 23 974 01 Banská Bystrica	
Stavba	Rekonštrukcia ciest a mostov III/526 Devičie - Senohrad a III/527 Dobrá Níva - Senohrad II. etapa - úseky v rámci okresu Zvolen	
Návrh č.	SO ZV-527.02 Cesta II/526 v km 75,454 - 85,566 - dopravné značenie trvalé	
Názov prílohy	Situácia - km 79,200 - 80,800	

	
Trnavská 27, 831 04, BRATISLAVA	

	
Trnavská 27, 831 04, BRATISLAVA	

Stupeň - úroveň	DSPRS
Základové číslo	1915
Datum	10/2020
Počet A4	5 A4
Mierka:	1:2000
Číslo SO	ZV-527.02
Súprava	
Príloha:	

2.3